

3 & 4 MAI 2014

MAGNY-COURS



CLASSIC ROAD

VALENCY (LYON)

MAGNY-COURS



ROAD BOOK

CLASSIC ROAD

L'association « road book création » partenaire des CLASSIC DAYS est heureuse de vous avoir proposé ce road book. Espérant vous avoir permis d'arpenter NOTRE BELLE FRANCE nous attendons pour d'autres découvertes

Notre démarche associative nous a rapproché de l'association « mécénat chirurgie cardiaque », œuvre caritative qui permet à des enfants de la terre entière d'être soignés pour des maladies cardiaques.

Ce road book a été conçu et édité par l'association, nous vous autorisons à le dupliquer au cours d'une utilisation ultérieure, en dehors de cette journée, dans le cadre de clubs, associations ou autres manifestations, nous vous serions très reconnaissants en échange d'avoir un geste responsable en aidant « mécénat chirurgie cardiaque » dans sa démarche. Vous pouvez retrouver leurs liens sur internet « www.mecenat-cardiaque.org » ou

33 rue saint Augustin 75002 PARIS tél 0149240202

**NOUS POUVONS VOUS REALISER DES ROAD BOOK POUR VOS
SORTIES CLUBS SUR TOUT LE TERRITOIRE**

VENEZ NOUS VOIR AU STAND MECENAT

**NOUS SERONS PRESENTS EGALEMENT AU MEETING AERIEN DE LA
FERTE ALAIS**

Consignes de sécurité

L'automobile est une grande passion qui nous réunit tous aujourd'hui

Je vous propose de rejoindre les classic days à Magny-Cours en empruntant un itinéraire choisi et sélectionné ,fait de paysages et de courbes ,de forêts et d'épingles ,de châteaux et d'écluses tout en partageant les vertus d'un équipage de rallye à l'aide d'un road book digne du Tour Auto

Appréhender au mieux la lecture d'un road book à l'aide de l'exemple

Seul appareil nécessaire et recommandé : **un compteur journalier**

Seule nécessité : la bonne humeur

Nous vous proposons d'adhérer au PC : **PRUDENCE ET COURTOISIE**

- Traverser les villages à la vitesse recommandée et respecter piétons et animaux.
- Respecter scrupuleusement le code de la route et sa réglementation.
- Etre concentré sur sa conduite afin d'examiner avec attention l'état de la route qui peut varier d'un virage à l'autre.
- Les routes ne sont pas fermées et nous allons croiser d'autres utilisateurs, nous vous recommandons l'extrême prudence, certaines portions sont relativement étroites et nous vous invitons à contrôler votre vitesse et votre aptitude à croiser sans danger d'autres véhicules.
- Afin d'être vu, nous vous demandons d'utiliser vos codes sur la majeure partie du parcours
- Restez courtois en toutes circonstances...

LA FRANCE EST BELLE...

Téléphones utiles

Jean-Eric	organisation	06-69-25-09-11
Benjamin	organisation	06-23-84-66-22
Gilda	organisation	06-75-62-73-82

AIDE A LA LECTURE D UN ROAD BOOK

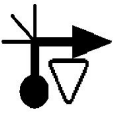
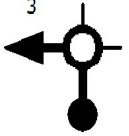
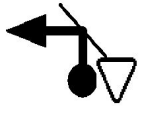
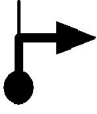



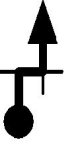
AU POINT ZERO REGARDER LA DIRECTION
PUIS LA DESCRIPTION DU CARREFOUR
ENSUITE VOTRE PROCHAINE INDICATION
SERA A LA DISTANCE MARQUEE EN INTER A
GAUCHE (INTERMEDIAIRE) SUR LA LIGNE
SUIVANTE

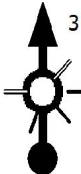
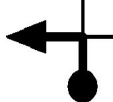


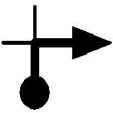
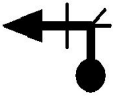

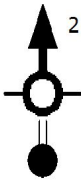
C'EST LA RAISON POUR LAQUELLE LE
COMPTEUR JOURNALIER EST PRIMORDIAL
AVEC UNE REMISE A ZERO A CHAQUE
INDICATION DE DISTANCE


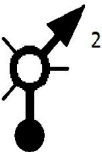






!!!! SIGNIFIE QU'IL FAUT SE MONTRER
PRUDENT CAR LE CARREFOUR PEUT ETRE
CACHE OU TROMPEUR







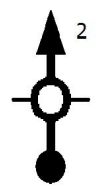
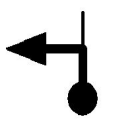
TDRP (TOUT DROIT ROUTE PRINCIPALE) EST
UN SYMBOLE TRES IMPORTANT ET SOUVENT
UTILISE



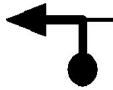





BONNE LECTURE ET PRENEZ DU PLAISIR


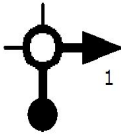






WP	Inter	Total	Direction	Description	To Go
1	0,0 0,00	0,0 0,00	^{D70} 	Pollionnay D7 - Route du Larny VALENCY SUIVRE D70 LENTILLY 3.5T	216,4 134,41
2	4,5 2,80	4,5 2,80	^{D70} ³ 	Lentilly D70 SUIVRE D7 SAINT BEL TDRP D7	212,0 131,68
3	6,3 3,91	10,8 6,71	^{D389} 	Sain-Bel D389 - Quai de la Brévenne SUIVRE SAVIGNY	205,6 127,70
4	0,2 0,12	11,0 6,83	^{D7} 	Sain-Bel D7 - Rue du Trésoncle !!! SUIVRE SAVIGNY TDRP D7	205,5 127,64
5	0,1 0,06	11,1 6,89	^{D7} 	Sain-Bel D7 - Route de Savigny !!!! TDRP D7 SUIVRE SAVIGNY	205,3 127,52
6	2,2 1,37	13,3 8,26	^{D7} 	Savigny D7 - Rue Pierre Bost SUIVRE SAINT ROMAIN D33E TDRP	203,2 126,21
7	6,1 3,79	19,4 12,05	^{D33} 	Saint-Romain-de-Popey D33 SUIVRE PONTCHARRA D33 TDRP	197,0 122,36
8	5,8 3,60	25,2 15,65	^{D31} 	Pontcharra-sur-Turdine D31 - Carrefour Jean Jaurès !!!!	191,3 118,82

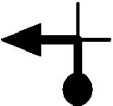







WP	Inter	Total	Direction	Description	To Go
9	1,3 ,81	26,5 16,46		Pontcharra-sur-Turdine Boulevard de la Turdine TRES !!!! SUIVRE 7.5 ST MARCEL NE PAS PRENDRE LA 4 VOIES	189,9 117,95
10	1,3 ,81	27,8 17,27		TRES !!!! PRENDRE D38E ST MARCEL	188,6 117,14
11	2,6 1,61	30,4 18,88		Saint-Marcel-l'Eclairé D38 - Route de Feurs TDRP	186,0 115,53
12	0,6 ,37	31,0 19,25		Saint-Marcel-l'Eclairé D38 - Route de Feurs PRENDRE 7.5 LYON	185,5 115,22
13	3,5 2,17	34,5 21,43		Tarare N7 - Boulevard Lamartine SUIVRE CENTRE VILLE	181,9 112,98
14	0,3 ,19	34,8 21,61		Tarare D8 - Rue de la Pêcheurie SUIVRE D8 AMPLEPUIS TDRP	181,7 112,86
15	0,4 ,25	35,2 21,86		Tarare D8 - Avenue Joseph Rivière SUIVRE D8 AMPLEPUIS	181,3 112,61
16	0,7 ,43	35,9 22,30		Tarare D8 - Route de Thizy SUIVRE D8 AMPLEPUIS	180,5 112,11

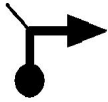





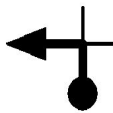

WP	Inter	Total	Direction	Description	To Go
17	6,6 4,10	42,5 26,40	 D8	Les Sauvages D8 SUIVRE D8 AMPLEPUS	173,9 108,01
18	7,1 4,41	49,6 30,81	 D8e	Amplepus D8e - Rue Saint-Paul SUIVRE ROANNE TDRP	166,8 103,60
19	0,7 ,43	50,3 31,24	 D8e	Amplepus D8e - Place de l'Industrie SUIVRE ROANNE	166,1 103,17
20	0,9 ,56	51,2 31,80	 D13	Amplepus D13 SUIVRE ST VICTOR/RHINS	165,2 102,61
21	5,2 3,23	56,4 35,03	 D9	TRES !!!SUIVRE D99 MONTAGNY	160,0 99,38
22	1,5 ,93	57,9 35,96	 D99	Saint-Victor-sur-Rhins D99 !!!!SUIVRE D99 MONTAGNY 6 SUIVRE MONTAGNY TDRP D99 PUIS D504 AU STOP	158,5 98,45
23	5,1 3,17	63,0 39,13	 D49	Montagny SUIVRE COUTOUVRE 8 TDRP	153,5 95,34
24	7,4 4,60	70,4 43,73	 D39.2	Coutouvre D39.2 - Les Genêts SUIVRE ROANNE D31	146,1 90,75









WP	Inter	Total	Direction	Description	To Go
25	0,5 ,31	70,9 44,04	^{D49} 	Coutouvre D49 SUIVRE CHARLIEU TDRP	145,6 90,43
26	4,4 2,73	75,3 46,77	^{D49} 	Boyer D49 SUIVRE CHARLIEU D49	141,1 87,64
27	2,7 1,68	78,0 48,45	^{D49} 	Saint-Hilaire-sous-Charlieu D49 - Route de Charlieu SUIVRE CHARLIEU	138,5 86,02
28	1,2 ,75	79,2 49,19	^{D49} 	Saint-Hilaire-sous-Charlieu D49 SUIVRE CHARLIEU 5	137,3 85,28
29	4,2 2,61	83,4 51,80	^{D49} 	Charlieu D49	133,0 82,61
30	0,1 ,06	83,5 51,86	^{D4} 	Charlieu D4 - Route du Beaujolais SUIVRE LA CLAYETTE	133,0 82,61
31	0,6 ,37	84,1 52,24	^{D4} 	Charlieu D4 - Boulevard de la République SUIVRE D487	132,3 82,17
32	0,6 ,37	84,7 52,61	^{D487} 	Charlieu D487 - Rue de la Gare !!! SUIVRE LA CLAYETTE	131,8 81,86


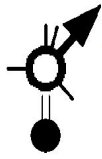

WP	Inter	Total	Direction	Description	To Go
33	0,3 ,19	85,0 52,80	D487 	Charlieu D487 - Boulevard des Capucins SUIVRE LA CLAYETTE	131,5 81,68
34	0,1 ,06	85,1 52,86	D40.1 	Charlieu D40.1 - Route de Saint-Bonnet !!!! PRENDRE ST BONNET DE CRAY PUIS TDRP ST JULIEN	131,4 81,61
35	8,7 5,40	93,8 58,26	D8 	Saint-Julien-de-Jonzy D8 SUIVRE 2.5 ST JULIEN	122,7 76,21
36	1,9 1,18	95,7 59,44	D8 	Saint-Julien-de-Jonzy D8 SUIVRE ST JULIEN 0.4	120,7 74,97
37	0,7 ,43	96,4 59,88	D8 	Saint-Julien-de-Jonzy D8 SUIVRE SEMUR EN BRIONNAIS	120,1 74,60
38	1,1 ,68	97,5 60,56	D9 	Saint-Julien-de-Jonzy D9 SUIVRE SEMUR EN BRIONNAIS	118,9 73,85
39	4,1 2,55	101,6 63,11	D989 	Semur-en-Brionnais D989 - Le Bourg SUIVRE MARCIGNY	114,8 71,30
40	4,3 2,67	105,9 65,78	D989 	Marcigny D989 - Rue du 8 Mai 1945 !!! SUIVRE ROANNE	110,5 68,63

WP	Inter	Total	Direction	Description	To Go
41	0,1 0,06	106,0 65,84	<small>D989</small> 	Marcigny D989 - Place du 2 Novembre SUIVRE TOUTES DIRECTIONS	110,4 68,57
42	0,7 0,43	106,7 66,27	<small>D989</small> 	Marcigny D989 PRENDRE ROANNE TDRP D989	109,7 68,14
43	1,7 1,06	108,4 67,33	<small>D989</small> 	Chambilly D989 - Rue de la République SUIVRE LE DONJON TDRP D989	108,1 67,14
44	13,7 8,51	122,1 75,84	<small>D994</small> 	Neuilly-en-Donjon D994 - Place de la République !!!! PRENDRE D266 ST DIDIER EN DONJON 5	94,3 58,57
45	4,1 2,55	126,2 78,39		Saint-Didier-en-Donjon SUIVRE ST DIDIER EN DONJON	90,3 56,09
46	0,5 0,31	126,7 78,70	<small>D266</small> 	Saint-Didier-en-Donjon D266 PRENDRE 1.4 ST DIDIER D266	89,8 55,78
47	1,0 0,62	127,7 79,32	<small>D211</small> 	Saint-Didier-en-Donjon D211 TDRP D211	88,8 55,16
48	2,7 1,68	130,4 80,99	<small>D166</small> 	Saint-Didier-en-Donjon D166 PRENDRE MONTENAY 5 TDRP MONTENAY D59	86,0 53,42

WP	Inter	Total	Direction	Description	To Go
49	5,4 3,35	135,8 84,35	D165 	Monétay-sur-Loire D165 PRENDRE 7 SALIGNY TDRP SALIGNY	80,7 50,12
50	6,8 4,22	142,6 88,57	D165 	Saligny-sur-Roudon D165 - Grand'Rue PRENDRE D15 AUTRES DIRECTIONS	73,9 45,90
51	0,3 ,19	142,9 88,76	D55 	Saligny-sur-Roudon D55 - Route de Dompierre !!!! PRENDRE D55 DOMPIERRE	73,6 45,71
52	7,3 4,53	150,2 93,29		Dompierre-sur-Besbre Les Abeaupins TDRP D779 CHEVAGNES	66,2 41,12
53	3,5 2,17	153,7 95,47	D779 	Dompierre-sur-Besbre D779 SUIVRE CHEVAGNES D779 TDRP	62,8 39,01
54	11,6 7,20	165,3 102,67	D779 	Chevagnes D779 - Route Nationale PRENDRE MOULINS 18	51,1 31,74
55	0,2 ,12	165,5 102,80	D238 	Chevagnes D238 - La Madeleine PRENDRE D31 LUCENAY TDRP	51,0 31,68
56	0,1 ,06	165,6 102,86	D238 	Chevagnes D238 - La Madeleine	50,9 31,61

WP	Inter	Total	Direction	Description	To Go
57	0,2 ,12	165,8 102,98	^{D31} 	Chevagnes D31 - Rue de l'Ancienne Poste TDRP D31 LUCENAY	50,7 31,49
58	11,9 7,39	177,7 110,37	^{D29} 	Lucenay-lès-Aix D29 - Rue d'Ozon PRENDRE D29 AUTRES DIRECTIONS	38,8 24,10
59	0,2 ,12	177,9 110,50	^{D29} 	Lucenay-lès-Aix D29 - Rue Théodore de Banville PRENDRE DECIZE	38,6 23,98
60	0,1 ,06	178,0 110,56		Lucenay-lès-Aix Les Gilbons SUIVRE DECIZE	38,4 23,85
61	0,5 ,31	178,5 110,87	^{D270} 	Lucenay-lès-Aix !!!! PRENDRE D270 TOURY	38,0 23,60
62	4,9 3,04	183,4 113,91	^{D979a} 	Toury-Lurcy D979a SUIVRE DECIZE	33,1 20,56
63	0,7 ,43	184,1 114,35	^{D22} 	Toury-Lurcy D22 PRENDRE 1 TOURCY LURCY	32,3 20,06
64	1,1 ,68	185,2 115,03	^{D270} 	Toury-Lurcy D270 - Route de Saint-Germain PRENDRE 5 ST GERMAIN D270	31,3 19,44

WP	Inter	Total	Direction	Description	To Go
65			D182	Saint-Germain-Chassenay D182	
	4,8	190,0			26,5
	2,98	118,01			16,46
66			D978a	Saint-Germain-Chassenay D978a PRENDRE D978A NEUVILLE LES DECIZE TDRP	
	0,1	190,1			26,3
	,06	118,07			16,34
67			D13	Neuille-lès-Decize D13 SUIVRE LUTHENAY CIRCUIT	
	8,7	198,8			17,6
	5,40	123,48			10,93
68			D13	Luthenay-Uxeloup D13 - La Petite Minière !!!! SUIVRE D263 CIRCUIT	
	7,5	206,3			10,2
	4,66	128,14			6,34
69			D133	Saint-Parize-le-Châtel D133 SUIVRE CIRCUIT	
	4,4	210,7			5,7
	2,73	130,87			3,54
70			D133	Saint-Parize-le-Châtel D133 - Grande Rue SUIVRE CIRCUIT	
	2,1	212,8			3,6
	1,30	132,17			2,24
71			D133	Saint-Parize-le-Châtel D133 - Place de la Poste SUIVRE CIRCUIT	
	0,6	213,4			3,1
	,37	132,55			1,93
72			D58	Saint-Parize-le-Châtel D58 SUIVRE CIRCUIT	
	0,6	214,0			2,4
	,37	132,92			1,49

WP	Inter	Total	Direction	Description	To Go
73	1,2 ,75	215,2 133,66	^{D58} 2 	Saint-Parize-le-Châtel D58 TDRP CIRCUIT	1,3 ,81
74	1,2 ,75	216,4 134,41		Magny-Cours	0,1 ,06
75	0,1 ,06	216,5 134,47		ARRIVEE BRAVO AU COPILOTE RESPECT AU PILOTE RETROUVEZ NOUS SUR LE STAND	0,0 ,00

Bienvenue au **CLASSIC DAYS**

Bravo au copilote !

Respect au pilote !

**ROADBOOK
CREATION**

cardiaque.



Votre avis nous intéresse.